

Mokslinių tyrimų ir eksperimentinės plėtros (MTEP) projekto (programos, užsakymo) ANKETA

1. Projekto pavadinimas Darbų viešojo pirkimo-pardavimo sutartis Nr.478/VPR/6 -2016, 2016 m. gegužės 16 d.

2. Vykdančioji institucija Lietuvos istorijos institutas

3. Vykdančiosios institucijos kamieninis padalinys _____

4. Subjektas, finansuojantis projektą, ar programa Valstybinis Vilniaus Gaono žydų muziejus

5. 2016 m. gauta suma, Eur 11979,45

6. Mokslo sritis Humanitariniai mokslai

(humanitariniai mokslai, socialiniai mokslai, fiziniai mokslai, žemės ūkio mokslai, biomedicinos mokslai, technologijos mokslai)

7. MTEP rūšis:

Fundamentiniai moksliniai tyrimai

Taikomieji moksliniai tyrimai

Eksperimentinė plėtra

8. MTEP veiklos rezultatas:

- | | | | |
|--|--------------------------|--|-------------------------------------|
| - naujos žinios | <input type="checkbox"/> | - esminis metodo (įrenginio, įrangos, paslaugos) modernizavimas | <input type="checkbox"/> |
| - naujas žinių taikymas | <input type="checkbox"/> | - socialinio reiškinio tyrimas | <input type="checkbox"/> |
| - naujas metodas | <input type="checkbox"/> | - originalus testas | <input type="checkbox"/> |
| - prototipas | <input type="checkbox"/> | - veiksmų tyrimas | <input type="checkbox"/> |
| - nauja technologija | <input type="checkbox"/> | - nauja koncepcija | <input type="checkbox"/> |
| - tyrimais grįstas modelis | <input type="checkbox"/> | - naujas instrumentarijus | <input type="checkbox"/> |
| - matematinis tyrimas | <input type="checkbox"/> | - kalbos studija | <input type="checkbox"/> |
| - naujas algoritmas | <input type="checkbox"/> | - šaltinių tyrimas | <input checked="" type="checkbox"/> |
| - nauja programinė įranga | <input type="checkbox"/> | - nestandartiniai gyvų ir negyvų medžiagų tyrimai | <input type="checkbox"/> |
| - informacinių technologijų plėtra | <input type="checkbox"/> | - klinikiniai tyrimai (1-3 fazė) | <input type="checkbox"/> |
| - internetinė technologija | <input type="checkbox"/> | - duomenų apdorojimo priemonių įdiegimas naujoje srityje ar nauju būdu | <input type="checkbox"/> |
| - MTEP programinės įrangos panaudojimas technologijoms | <input type="checkbox"/> | - mokslinio projekto įgyvendinamumo tyrimas | <input type="checkbox"/> |
| - kita (įrašyti) | | | |

9. Patvirtiname, kad projektas nepatenka į veiklų kategorijas, kurios pagal Frascati vadovą nepriskiriamos MTEP (mokslo ir techninės informacijos paslaugos, universalių duomenų rinkimas, testavimas ir standartizacija, galimybių studija (projekto įgyvendinamumo analizė), įprastas programinės įrangos kūrimas, standartiniai testai, prognozės, gedimų lokalizacija, inovacinė veikla, gamyba, administravimas, švietimas ir pan.)

PRIDEDAMA.

1. Sutarties kopija (1-ojo ir paskutiniojo puslapių).

2. Sutarties kalendorinis planas.

3. Projekto techninė užduotis.

4. Baigiamosios (tarpinės) ataskaitos išvadų puslapis(iai).

5. Kita informacija _____

(Jei sutarties informacija konfidenciali, turi būti įrašyta, kad medžiagą institucijos atstovai suderintu laiku pateiks ekspertų posėdžiui; po to medžiaga bus gražinta; informacijos konfidencialumas garantuojamas)

Projekto vadovas _____

Atsakingas asmuo _____

(parašas)

mokslo darbuotoja _____

Direktorius _____

(pareigos)

Irma Kaplūnaitė _____

Miknys Rimantas _____

(pavardė, vardas)

Data: 2017 m. liepos 24 d.

DARBŲ VIEŠOJO PIRKIMO – PARDAVIMO SUTARTIS Nr. 478 /VPR/6
Vilnius, 2016 m. gegužės 16 d.

Valstybinis Vilniaus Gaono žydų muziejus, pagal Lietuvos Respublikos įstatymus įsteigta ir veikianti biudžetinė įstaiga, juridinio asmens kodas 190757374, kurio registruota buveinė yra adresu Naugarduko g. 10/2, Vilnius, duomenys apie šį juridinį asmenį kaupiami ir saugomi Lietuvos Respublikos juridinių asmenų registre, atstovaujamas direktoriaus Jašos Marko Zingerio, veikiančio pagal muziejaus nuostatus (toliau – **“Perkančioji organizacija“**),

Ir

Lietuvos istorijos institutas, valstybinis mokslinių tyrimų institutas, pagal Lietuvos Respublikos įstatymus įsteigta ir veikianti biudžetinė įstaiga, juridinio asmens kodas 111955361, kurio registruota buveinė yra adresu Kražių g. 5, Vilnius, duomenys apie šį juridinį asmenį kaupiami ir saugomi Lietuvos Respublikos juridinių asmenų registre, atstovaujamas direktoriaus Rimanto Miknio, veikiančio pagal Instituto įstatus (toliau - **„Rangovas“**),

toliau kartu vadinami **Šalimis**, o kiekvienas atskirai – **Šalimi**, sudarė šią darbų viešojo pirkimo- pardavimo sutartį, toliau vadinamą **Sutartimi**, bei susitarė dėl toliau išdėstytų sąlygų:

Ši Sutartis sudaryta vadovaujantis apklausos žodžiu būdu atliktu mažos vertės viešuoju pirkimu (pagrindas – 2016 m. gegužės 9 d. Tiekėjų apklausos pažyma Nr. 23).

1. Sutarties objektas

1.1. Rangovas įsipareigoja pagal šią Sutartį, Perkančiosios organizacijos užsakymą ir pateiktą informaciją atlikti Perkančiajai organizacijai *Panerių memorialo Holokausto ir visoms nacizmo aukoms atminti kompleksinio sutvarkymo projektui* įgyvendinti reikalingus archeologinius žvalgomouosius kasinėjimo darbus (toliau – „Darbai“), o Perkančioji organizacija įsipareigoja priimti tinkamai atliktus Darbus, pasirašant Darbų priėmimo – perdavimo aktą (-us).

1.2. Darbų detalizacija: Perkami *Panerių memorialo Holokausto ir visoms nacizmo aukoms atminti kompleksinio sutvarkymo* projektui įgyvendinti reikalingi archeologiniai žvalgomieji kasinėjimo darbai.

Archeologiniai žvalgomieji kasinėjimo darbai bus atliekami numatomoje Panerių memorialo Informacinio lankytojų centro pastato vietoje, kuri pažymėta pridedamame plane (toliau - Planas, Priedas Nr. 1), iš viso planuojama žvalgyti 2000 m² plotą, šiame plote bus iškasta 20 archeologinių šurfų (1 x 2 m dydžio) ir viena perkasa (2 x5 m dydžio) nuo 0,7 iki 4 m. gylio. Iš viso planuojama ištirti 50 kv.m² plotą. Perkami darbai apima ir asfalto dangos išpjovimą bei tyrimų ataskaitos parengimą.

1.3. Darbų apimtis – 1 Darbų kompleksas, kurių rezultatas - viena archeologinių tyrimų darbų pažyma.

1.4. Pirkimo objekto BVPŽ kodas: 45112450-4 (*Kasinėjimo darbai archeologinėse vietovėse*).

1.5. Darbų atlikimo laikotarpis, įskaitant Darbų rezultato pateikimą: nuo Sutarties įsigaliojimo iki 2016 m. birželio 30 d. imtinai.

1.6. Darbų atlikimo vieta: Valstybinio Vilniaus Gaono žydų muziejaus Panerių memorialas, Agrastų g. 15, Vilnius, dabartinės automobilių stovėjimo aikštelės teritorija. Darbų rezultato pateikimo vieta: Valstybinio Vilniaus Gaono žydų muziejaus Tolerancijos centras, Naugarduko g. 10, Vilnius.

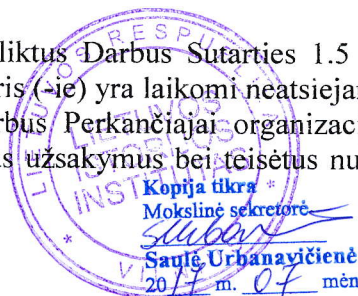
1.7. Visų Darbų atlikimas turi būti iš anksto suderintas su Perkančiosios organizacijos atstovu. Visos Perkančiosios organizacijos teisėtos ir pagrįstos pastabos yra privalomos Rangovui.

2. Rangovo teisės ir įsipareigojimai

2.1. Rangovas įsipareigoja perduoti atliktus Darbus Sutarties 1.5 p. numatytu terminu, pasirašant perdavimo - priėmimo aktą (-us), kuris (-ie) yra laikomi neatsiejama Sutarties dalimi.

2.2. Rangovas įsipareigoja atlikti Darbus Perkančiajai organizacijai pagal Sutartį, jos priedus ir Perkančiosios organizacijos pateiktus užsakymus bei teisėtus nurodymus, už Sutarties

M. [Signature]



kainą, kuri yra nustatyta Sutarties 4 punkte, savo rizika bei sąskaita, kaip įmanoma rūpestingai bei efektyviai, įskaitant, bet neapsiribojant, Darbų atlikimą pagal geriausius visuotinai pripažįstamus profesinius, techninius standartus ir praktiką, panaudodamas visus reikiamus įgūdžius, žinias, įrankius, įrangą.

2.3. Darbus atlikti vadovaujantis teisės aktais, reglamentuojančiais Darbų atlikimą bei atsižvelgiant į objekto specifiką bei Europos žydų kapinių išsaugojimo komiteto (*The Committee for the Preservation Jewish Cemeteries in Europe, CPJCE*) įgaliotų atstovų rekomendacijas ir su jų priežiūra.

2.4. Rangovas įsipareigoja nedelsiant raštu informuoti Perkančiąją organizaciją apie bet kurias aplinkybes, kurios trukdo ar gali sutrukdyti Rangovui užbaigti Darbų atlikimą nustatytais terminais.

2.5. Rangovas įsipareigoja po Darbų atlikimo nedelsiant neterminuotai ir bešalygiškai perleisti nuosavybės teisę ir visas autoriaus turtines teises į Darbų atlikimo rezultatai. 2.6. Rangovas įsipareigoja užtikrinti iš Perkančiosios organizacijos Sutarties vykdymo metu gautos ir su Sutarties vykdymu susijusios informacijos konfidencialumą bei apsaugą.

2.7. Rangovas įsipareigoja užtikrinti, kad Sutarties sudarymo momentu ir visą jos galiojimo laikotarpį jis turėtų reikiamus leidimus, licencijas ar kitus kvalifikacinius bei teisinius dokumentus, reikalingus norint teisėtai atlikti Darbus. Rangovas Darbams gali pasitelkti trečiuosius asmenis, tik iš anksto gavęs raštišką Perkančiosios organizacijos sutikimą. Trečiųjų asmenų ar subrangovų pasitelkimas nekeičia Rangovo atsakomybės dėl Sutarties įvykdymo.

2.8. Iki Darbų perdavimo-priėmimo akto pasirašymo dienos Rangovas įsipareigoja užpilti ir užlyginti žvalgomųjų archeologinių kasinėjimų duobes. Rangovas neįsipareigoja atkurti žvalgomųjų archeologinių kasinėjimų metu pažeistą asfalto dangą.

2.9. Rangovas turi teisę gauti Sutarties kainą su sąlyga, kad jis tinkamai vykdo šią Sutartį.

2.10. Rangovas turi ir kitas šios Sutarties ir Lietuvos Respublikoje galiojančių teisės aktų numatytas teises bei pareigas.

3. Perkančiosios organizacijos teisės ir pareigos

3.1. Perkančioji organizacija įsipareigoja Rangovui sudaryti visas sąlygas bei suteikti informaciją, būtinas Darbams atlikti.

3.2. Perkančioji organizacija įsipareigoja priimti Rangovo tinkamai atliktus Darbus, pasirašant perdavimo - priėmimo aktą, ir mokėti Sutarties kainą už tinkamai atliktus Darbus pagal šios Sutarties sąlygas.

3.3. Perkančioji organizacija turi teisę bet kuriuo metu tikrinti Darbų atlikimo eigą ir kokybę.

3.4. Viešojo darbų pirkimo - pardavimo sutartyje bei teisės aktuose nustatytų Darbų atlikimo termino ir kokybės reikalavimų laikymasis Perkančiajai organizacijai turi esminės reikšmės. Dėl Rangovo padarytų viešojo darbų pirkimo - pardavimo sutartyje bei teisės aktuose nustatytų Darbų atlikimo termino ir kokybės reikalavimų pažeidimų Perkančioji organizacija turės teisę vienašališkai nutraukti viešojo pirkimo pardavimo sutartį su Rangovu dėl esminių sutarties pažeidimų, prieš tai raštu informavusi Rangovą dėl ketinimo nutraukti viešojo pirkimo - pardavimo sutartį šiuo pagrindu ne vėliau kaip prieš 14 (keturiolika) kalendorinių dienų iki planuojamos viešojo pirkimo - pardavimo sutarties nutraukimo.

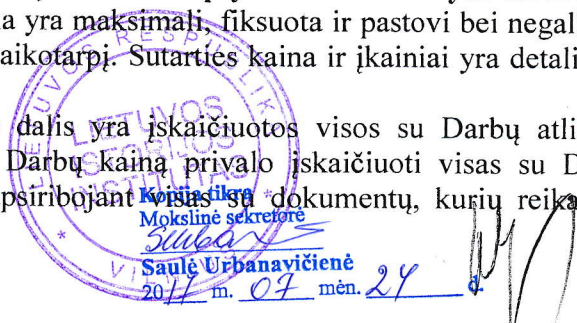
3.5. Perkančioji organizacija turi ir kitas šios Sutarties bei Lietuvos Respublikoje galiojančių teisės aktų numatytas teises.

4. Darbų kaina ir kainos mokėjimo tvarka

4.1. Perkančioji organizacija Rangovui už tinkamai atliktą pilną Darbų pagal sutartį apimtį moka **11.979,45 Eur (vienuolika tūkstančių devyni šimtai septyniasdešimt devyni eurai ir 45 centai) bendrą Sutarties kainą**. Sutarties kaina yra maksimali, fiksuota ir pastovi bei negali būti keičiama ir viršijama visą Sutarties galiojimo laikotarpį. Sutarties kaina ir įkainiai yra detalizuoti Sutarties priede Nr. 2.

4.2. Į Sutarties kainą ir jos sudėtinės dalis yra įskaičiuotos visos su Darbų atlikimu susijusios išlaidos ir mokesčiai. Rangovas į Darbų kainą privalo įskaičiuoti visas su Darbų atlikimu susijusias išlaidas, įskaitant, bet neapsiribojant visais su dokumentų, kurių reikalauja




Kopija tikra
Mokslinė sekretorė
Saulė Urbanavičienė
2017 m. 07 mėn. 29 d.

12.2. Jei pasikeičia Šalies adresas ir (ar) kiti duomenys, tokia Šalis turi informuoti kitą Šalį pranešdama mažiausiai prieš 3 (tris) darbo dienas. Jei Šaliai nepavyksta laikytis šių reikalavimų, ji neturi teisės į pretenziją ar atsiliepimą, jei kitos Šalies veiksmai, atlikti remiantis paskutiniais žinomais jai duomenimis, prieštarauja Sutarties sąlygoms arba ji negavo jokio pranešimo, išsiųsto pagal tuos duomenis.

13. Kitos nuostatos

13.1. Nė viena Šalis neturi teisės perleisti visų arba dalies teisių ir pareigų pagal šią Sutartį jokiai trečiajai šaliai be išankstinio raštiško kitos Šalies sutikimo.

13.2. Ši sutartis bus viešinama Centrinėje viešųjų pirkimų informacinėje sistemoje (CVP IS) Lietuvos Respublikos viešųjų pirkimų įstatymo 18 str. 11 d. nustatyta tvarka ir terminais.

13.3. Ši sutartis pasirašyta lietuvių kalba 2 (dviem) egzemplioriais, turinčiais vienodą teisinę galią – po vieną kiekvienai Šaliai.

13.4. Perkančiosios organizacijos už sutarties vykdymo kontrolę bei priežiūrą atsakingas asmuo - Jūratė Razumienė, Direktorius pavaduotoja administravimui ir plėtrai, adresas Naugarduko g. 10, Vilnius, tel. 8 5 2312355, mob. tel. 8 699 91512, el. paštas: jurate.razumiene@jmmuseum.lt;

Rangovo už sutarties vykdymo kontrolę bei priežiūrą atsakingas asmuo – Saulius Sarcevičius, adresas Kražių g. 5, LT-01108, Vilnius, tel. 8 685 80681, el. paštas sausarii@gmail.com .

13.5. Sutarties pasirašymo metu prie Sutarties pridedami šie Priedai, kurie yra neatskiriama ir sudėtinė šios Sutarties dalis.

13.5.1. Priedas Nr. 1. Numatomų tirti plotų planas.

13.6. Šalys patvirtina, kad Sutartį perskaitė, suprato jos turinį ir pasekmes, priėmė ją kaip atitinkančią jų valią, tikslus ir pasirašė pirmiau nurodyta data.

Šalių adresai, rekvizitai ir parašai

Perkančioji organizacija:

Valstybinis Vilniaus Gaono žydų muziejus
Naugarduko g.10/2, LT-01309 Vilnius
Įstaigos kodas: 190757374
PVM mokėtojo kodas: ne PVM mokėtojas
Tel. (8 5) 2 312 357, faksas (8 5) 2312358
El. paštas: muziejus@jmmuseum.lt
A/s. Nr. LT447300010002457632
Bankas: AB Swedbank

Rangovas:

Biudžetinė įstaiga Lietuvos istorijos institutas
Adresas: Kražių g. 5, LT-01108, Vilnius
Įstaigos kodas 111955361
PVM mokėtojo kodas: ne PVM mokėtojas
Tel. 2614436, faks. 2611433
El. paštas: istorija@istorija.lt
A/s. Nr. LT027300010002458291
Bankas: Swedbank, AB

Direktorius



Jaša Markas Zingeris

(pareigos, vardas, pavardė, parašas)



Direktorius

Rimantas Miknys

(pareigos, vardas, pavardė, parašas)



Kopija tikra
Mokslinė sekretorė

Saulė Urbanavičienė
2016 m. 07 mėn. 24 d.



AB SEB bankas
Gedimino pr. 12 Vilnius, Lietuva
Įmonės kodas 112021238
PVM mokėtojo kodas LT120212314
Laikotarpis nuo 2016-07-07 iki 2016-07-08

Lietuvos istorijos institutas
Kražių g. 5-- , Vilnius, Lietuva
Įmonės /Asmens kodas 111955361

Sąskaitos LT05 7044 0600 0096 0987 | EUR išrašas

Data	Dokumento Nr. ir tipas	Mokėtojo arba gavėjo pavadinimas Mokėjimo paskirtis	Išlaidos	Pajamos
2016-07-08	O161900688514397 Lėšų įskaitymas	Lietuvos Respublikos finansų ministerija LT26 1010 0000 0213 2402 288601650 Lėšų įskaitymas: S.LIA 000030, dok. nr. O161900688514397, unik. mokėj. kodas VB1607080223073, mokėtojas Lietuvos Respublikos finansų ministerija, Lukiškių g. 2 LT-01512 Lietuva, LT, įm. kod.: 288601650, mok. sąsk. LT261010000002132402, LIETUVOS BANKAS (BANK OF LITHUANIA), LIABLT2XXXX, prad. mok. Valstybinis Vilniaus Gaono žydų muziejus, prad. mok. įm. kod.: 190757374, įm. kod.: 111955361, mokesč. sąsk. LT057044060000960987 EUR, operac. Nr. 0240720160708001200022392, Nr. sistemoje 999SCTI16190B0UL, pervedama suma 11979,45 EUR, sąskaitos valiutos keitimo kursas į EUR 1,00000		11979,45 EUR 41362,64 LTL
2016-07-08	O161900688514397 Komisinis mokestis	Komisinis mokestis: už lėšų admin. iš Lietuvos bankų eurais, operac. Nr. 0240720160708001200022392, Nr. sistemoje 999SCTI16190B0UL	-0,41 EUR -1,42 LTL	

Informaciją apie indėlių draudimą rasite www.seb.lt.

Pradinis likutis sąskaitos valiuta	2016-07-07	7,49 EUR 25,86 LTL
Iš viso, išlaidos:		0,41 EUR 1,42 LTL
Iš viso, įplaukos:		11979,45 EUR 41362,64 LTL
Galutinis likutis sąskaitos valiuta	2016-07-08	11986,53 EUR 41387,09 LTL
Laisvai dispon. lėšos		11986,53 EUR 41387,09 LTL



Kopijė šiuo pake...

...

Archeologinių žvalgomųjų tyrimų pažyma

2016-06-20

Moklo šaka: Humanitariniai mokslai, istorija (0,5 H).

Tyrimų rūšis: Archeologiniai žvalgomieji tyrimai.

Objektas: (pavadinimas, kultūros vertybės kodas) Panerių žudynių vietos ir kapų (1792) teritorija, Vilniaus m.

Adresas: Vilnius, Agrastų g. 15.

Užsakovas: Valstybinis Vilniaus Gaono žydų muziejus

Vykdytojas: Lietuvos istorijos institutas

Tyrimų pagrindas: leidimas atlikti archeologinius tyrimus, išduotas dr. Irmui Kaplūnaitei Kultūros paveldo departamento 2016 m. gegužės 18 d. Leidimo Nr. LA-120.

Tyrimų atlikimo laikas ir etapai: 2016 m. gegužės – birželio mėn.

Metodika: Archeologiniai žvalgomieji tyrimai.

Tyrimo apimtis: Ištirtos 2 archeologinės perkastos (bendro 22 m² ploto) ir 13 šurfų (bendro 28 m² ploto). Iš viso ištirta 50 m².

Tyrimų tikslas: Nustatyti, ar suplanuoto pastato ir aikštelės prie jo vietoje nėra žmonių palaikų, vertingo kultūrinio sluoksnio, archeologinių struktūrų, kitų radinių.

Paveldosauginė užduotis: Paveldo paieška, kultūrinio sluoksnio horizontų, kultūros vertybės požymių turinčių objektų fiksacija ir įvertinimas.

Archeologinių tyrimų rezultatai ir mokslinės išvados:

Žvalgomųjų archeologinių tyrimų metu žvalgyta teritorija, esanti Panerių memorialo šiaurinėje dalyje, į šiaurės rytus nuo žudynių ir aukų deginimo vietų. Šiuo metu čia įrengta automobilių stovėjimo aikštelė. Tiriamas plotas lygus, padengtas asfaltu.

Tyrimų metu buvo ištirtos 2 perkastos (Nr. 1 ir Nr. 2) ir 13 archeologinių šurfų (Nr. 1 – Nr. 13). Tirtų vietų situacijos planas pateikiamas priede (**Situacijos planas su pažymėtomis tirtomis vietomis**).

Perkasa Nr. 1 tirta ploto centrinėje dalyje, spėjamos anomalijos vietoje. Perkastos dydis 2 x 5 m. Ilgesniaja kraštine ji orientuota šiaurės – pietų kryptimi. Perkastos viršuje fiksuotas 12 cm storio asfalto sluoksnis. Asfaltas klotas virš akmenų grindinio (žr.



Kopija tikra
Mokslinė sekretorė
Saulė Urbanavičienė
2016 m. 07 mėn. 24 d.

pav. Nr. 1), kurio storis buvo 10 – 15 cm. Po grindiniu perkaso pietinėje dalyje labai fragmentiškai išlikęs iki 20 cm storio geltono smėlio su juodos žemės tarpais horizontas. Šiame sluoksnyje aptikta XX a. II p. šiukšlių (kelios stiklo šukės). Perkasoje įsigilinus iki 25 – 40 cm gylio nuo esamo žemės paviršiaus fiksuotas įžemis – geltonos spalvos smėlis. Kadangi georadaro duomenys parodė, kad šioje vietoje, apie 200 cm gylyje, yra anomalija, nuspręsta jau pasiekus nejudintą gruntą dar patikrinti perkasą iki 220 cm gylio. Tyrimai parodė, kad minėtoji anomalija yra natūralios kilmės – apie 200 cm gylyje keičiasi įžemio struktūra, t.y., prasideda balsvos spalvos žvyras. Iš viso perkasoje Nr. 1 užfiksuoti 6 skirtingos struktūros įžemio horizontai. Po viršutiniu geltonu smėliu (20 cm storio) buvo gelsvas smėlis (30 – 40 cm), po juo žvyringas balsvas smėlis (iki 60 cm storio), dar giliau žvyringas gelsvas smėlis (apie 20 cm storio), tada balsvas smėlis (30 – 40 cm), o po juo pasiektas balsvas drėgnas žvyras.

Perkasa Nr. 2 tirta ploto centrinėje dalyje, spėjamos anomalijos vietoje, į pietus nuo perkaso Nr. 1. Perkaso dydis 2 x 6 m. Ilgesniaja kraštine ji orientuota šiaurės – pietų kryptimi. Perkaso viršuje fiksuotas nuo 12 iki 20 cm storio asfalto sluoksnis. Šiaurinėje dalyje asfaltas klotas virš akmenų grindinio, kurio storis 8 – 15 cm. Po grindiniu čia iš karto fiksuotas įžemis – gelsvas smėlis. Pietinėje dalyje grindinio nebuvo, čia po asfaltu fiksuotas niveliacinis stambios skaldos sluoksnis, iki 30 cm storio. Šioje perkaso dalyje rytų – vakarų kryptimi fiksuotas geltono smėlio su tamsiai pilkos žemės tarpais ir asfalto gabalais horizontas. Jo storis siekė iki 25 cm, plotis šiaurės – pietų kryptimi buvo iki 250 cm. Horizontas greičiausiai suformuotas tiesiant akmenų grindinį XX a. II p., užpylus ir išlyginus paviršių (galbūt negilų, iki 25 cm gylio, griovį). Giliau, jau visoje perkasoje, fiksuotas įžemis. Kaip ir perkasoje Nr. 1, čia taip pat nuspręsta dalį perkaso patikrinti iki didesnio gylio. Todėl pietinėje perkaso dalyje įžemis tirtas iki 140 cm gylio nuo asfalto paviršiaus (žr. pav. Nr. 2). Įsigilinus iki 120 cm čia prasidėjo balsvo drėgno žvyro įžemis.

Šurfas Nr. 1 tirtas ploto šiaurės rytiniame kampe. Jo dydis 1 x 2 m. Ilgesne kraštine šurfas orientuotas rytų – vakarų kryptimi. Šurfo viršuje fiksuotas 11 cm storio asfaltas, po juo iki 15 cm storio stambios skaldos sluoksnis. Po skalda buvo niveliacinio smėlio sluoksnelis, iki 8 cm storio. Apie 30 cm gylyje nuo esamo žemės paviršiaus atsidendę permaišytas tamsiai pilkos ir pilkos žemės su smėliu, šaknimis, akmenimis



2017 m. 07 mėn. 24 d.

skalda atsidengė asfaltas, apie 8 cm storio. Giliau, apie 35 cm gylyje nuo esamo žemės paviršiaus, fiksuotas akmenų grindinys. Jo storis šiame šurfe buvo 6 – 10 cm. Iš karto po grindiniu pasiektas įžemis – geltonas smėlis. Jis fiksuotas 50 cm gylyje nuo betoninių trinkelėlių viršaus. 70 cm gylyje vietoje geltono smėlio prasideda balsvo smėlio įžemis, o 140 cm gylyje nuo esamo žemės paviršiaus šurfe Nr. 13 fiksuotas drėgnas balsvas žvyras.

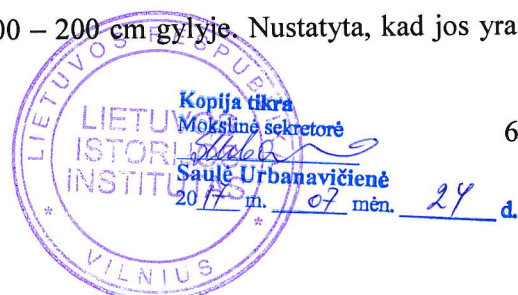
Žvalgomieji archeologiniai tyrimai parodė, kad tirtame plote nėra išlikusio archeologiškai vertingo kultūrinio sluoksnio, žmonių palaikų ar radinių. Ankstyviausias sluoksnis čia datuojamas XX a. II p. ir nėra susijęs su masinėmis žudynėmis tirtose vietose.

Didesnėje tirtos aikštelės dalyje po 1983 m. klotu asfaltu išlikęs anktyvesnis akmenų grindinys. Jis tikriausiai paklotas XX a. II p., pradėjus teritorijos tvarkymo darbus. Fiksuotos grindinio ribos. Šiaurinėje dalyje tirtuose šurfuose Nr. 1 – 3 grindinio nebuvo. Taip pat jo nebuvo pietinėje dalyje, šurfuose Nr. 10 – 12. Pietinė grindinio riba fiksuota perkasoje Nr. 2 ir šurfe Nr. 9. Vakarinėje dalyje, šurfe Nr. 13, grindinys aptiktas. Rytinėje dalyje šurfe Nr. 5 grindinys fiksuotas, tuo tarpu šurfe Nr. 4 jo jau nebuvo. Taigi, tirtose aikštelėje grindinio ilgis rytų – vakarų kryptimi galėjo būti apie 60 m, plotis šiaurės – pietų kryptimi apie 8 m.

Tiriamame plote šiaurinėje dalyje aptiktos XX a. II p. šiukšlių duobės (šurfe Nr. 1 ir Nr. 3), daugiausiai su statybinėmis atliekomis ir įvairiu metalo laužu. Iš karto po jomis fiksuotas įžemis.

Ploto centrinėje dalyje fragmentiškai išlikęs labai neintensyvus XX a. II p. sluoksnis su keliomis to laikotarpio šiukšlėmis. Sluoksnis stratigrafiškai ir pagal radinius yra vienalaikis grindiniui, greičiausiai suformuotas išlyginus žemės paviršių grindinio klojimo metu. Perkasoje Nr. 2, rytų – vakarų kryptimi (250 cm pločio), 45 cm gylyje nuo esamo žemės paviršiaus, atidengta georadaru užfiksuota anomalija (žr. pav. Nr. 4). Tai galėjo būti negilus, iki 25 cm gylio, naturalus griovys ar kitas nelygumas, užlygintas XX a. II p. klojant grindinį (aptikta asfalto nuolaužų).

Nors įžemis tirtame plote pasiektas jau nuo 40 cm gylio, visi šurfai ir perkastos buvo tiriami iki didesnio, 140 – 220 cm, gylio. Taip daryta siekiant patikrinti georadaru užfiksuotas anomalijas, buvusias 100 – 200 cm gylyje. Nustatyta, kad jos yra




natūralios kilmės, sietinos su kitokios struktūros įžemiu (vietoje smėlio įžemio prasideda žvyras). Perkasos ir šurfai patikrinti iki balsvo drėgno žvyro įžemio. Šiaurinėje ir centrinėje ploto dalyse šis įžemis fiksuotas 140 – 165 cm gylyje, tuo tarpu pietinėje dalyje jis fiksuotas aukščiau – jau nuo 55 cm gylio.

Paminklosauginės išvados: Žvalgomųjų archeologinių tyrimų metu archeologiškai vertingo kultūrinio sluoksnio ir radinių neaptikta. Nerasta palaikų, jų fragmentų, pastatų pėdsakų ar kokių nors kitų radinių, susijusių su masinėmis žudynėmis memorialo vietoje. Ateityje, asfaltuotos aikštelės vietoje, vykdant žemės judinimo darbus, archeologo dalyvavimas nebūtinai.

Archeologai dr. Irma Kaplūnaitė



dr. Rytis Jonaitis



Saulius Sarcevičius



Kopija tikra

Mokslinė sekretorė

Staba
Saulė Urbanavičienė

2017 m. 07 mėn. 27 d.